

DESFILE DE BANDEIRAS



BANDEIRAS
DE TODO O MUNDO

- AQUARELA -
é uma revista diferente
tôda ela em figurinhas

Nº 5

DESFILÉ DE BANDEIRAS

11.^a Edição - 1967
(1.^a Parte)

Supervisão e Textos:
JOÃO A. FERNANDES



POR QUE EDITAMOS
REVISTAS ILUSTRADAS?

Porque "o que a palavra
escrita não consegue
traduzir,

A IMAGEM FALA
e porque "o que mil
palavras não explicam,
UMA IMAGEM
ESCLARECE."

ILUSTRAÇÕES:

Carlos Cunha

e

Marcus P. Sant'Anna

(Toda ela é em Figurinhas)

- N.º 1 - AQUARELA DO BRASIL
- N.º 2 - IV CENTENARIO DE SÃO PAULO
- N.º 3 - HISTÓRIA DO BRASIL
- N.º 4 - EIS O BRASIL
- N.º 5 - DESFILE DE BANDEIRAS (1.^a Parte)
- N.º 6 - RIQUEZAS BRASILEIRAS (1.^a Parte)
- N.º 7 - RIQUEZAS BRASILEIRAS (2.^a Parte)
- N.º 8 - CURIOSIDADES AQUARELA
- N.º 9 - INVENTOS E DESCOBERTAS
- N.º 10 - ZOOLOGICO
- N.º 11 - NO REINO DAS FADAS (1.^a Parte)
- N.º 12 - NO REINO DAS FADAS (2.^a Parte)
- N.º 13 - HISTÓRIA DO RELÓGIO (1.^a Parte)
- N.º 14 - HISTÓRIA DO RELOGIO (2.^a Parte)
- N.º 15 - GEOGRAFIA DO BRASIL (1.^a Parte)
- N.º 16 - O EGÍPCIO (1.^a Parte)
- N.º 17 - IV CENT. DO RIO DE JANEIRO (1.^a Parte)
- N.º 18 - IV CENT. DO RIO DE JANEIRO (2.^a Parte)
- N.º 19 - GEOGRAFIA DO BRASIL (2.^a Parte)
- N.º 20 - FOLCLORE BRASILEIRO
- N.º 21 - O EGÍPCIO (2.^a Parte)
- N.º 22 - GEOGRAFIA DO BRASIL (3.^a Parte)
- N.º 23 - DESFILE DE BANDEIRAS (2.^a Parte)

AQUARELA é uma publicação tri-mestral de propriedade da Gráfica Editôra Aquarela S/A., especializada em publicações de álbuns e revistas ilustradas de caráter educativo e recreativo.

Administração e Oficinas: Rua Vespasiano, 786 - Tel. 62-5498 - São Paulo - Brasil. Diretor - Responsável desta publicação: JOÃO A. FERNANDES. Reservam-se todos os direitos, inclusive de tradução. Todos os originais coloridos são propriedade exclusiva da Editôra,

DESFILADE BANDEIRAS

Bandeira de minha terra,
drapeja ao vento e proclama
ao mundo as glórias de
minha pátria!




ACRE - É o Estado que se encontra no trecho mais ocidental do País. Limita-se com dois países estrangeiros. O Peru e a Bolívia. Sua população é estimada em 200.000 hab. (1967). Tem uma área de 152.589 km². Economia: Grande produtor de borracha, castanha, madeiras, abacaxi, banana, café em côco, caju, mandioca, mangas, milho, cana-de-açúcar, amendoim, laranja, tomates e batata-doce. O Estado conta ainda com mais de 60.000 bovinos, 4.000 eqüinos, 12.000 muaras, 90.000 suínos, 29.000 ovinos e 3.000 caprinos. Acredita-se haver petróleo no Vale do Moa. Há boa reserva de enxofre e talco. As indústrias caminham a passos largos.



ALAGOAS - É um dos Estados de menor extensão territorial do país. Todavia, nos 27.731 km² de superfície, vivem 1.399.000 indivíduos, fato esse que o faz o segundo em densidade demográfica em todo o Brasil. Na população predomina o elemento de origem portuguesa, sendo de notar, também, o negro e o caboclo, este último especialmente na região do sertão. Pode-se distinguir uma faixa de terra bem regada de chuvas: o litoral. Para o sertão a paisagem comum a todos os Estados nordestinos: a catinga. Grande riqueza: cana de açúcar. Capital: Maceió.



AMAZONAS - Forma com o Estado do Pará e com os territórios do Amapá, Rio Branco, Acre e Rondônia, a Região Norte do país. Recoberto em quase toda a sua extensão pela floresta equatorial, espessa e impenetrável, cortado por rios abundantes, com uma fauna riquíssima, um clima frequentemente hostil, como o Pará e os territórios a que nos referimos. Área: 1.564.445 km². População: 898.000 habitantes. Economia: indústria extrativa vegetal, criação. Corta-o o rio Amazonas, um dos mais extensos e com a maior descarga do mundo: 80.000 m³/s. Capital: Manaus.




BAHIA - É, sem dúvida, um dos Estados mais bem caracterizados do Brasil. Ocupa uma área de 561.026 km², onde vivem 6.885.000 habitantes. Muito conhecidas são as tradições e o folclore baianos, assim como as comidas regionais. Além do elemento, branco, predominante, destaca-se também o negro. A cidade de Salvador, a capital, é famosa pelos seus templos, a maior de estilo colonial, e guardando verdadeiros tesouros em ouro. Grande importância para a



CEARÁ - É o mais ocidental de todos os Estados que se encontram no chamado Nordeste oriental. Destaca-se dos demais pela sua maior superfície: 148.016 km². Em 1967, a sua população era estimada em 3.830.000 habitantes, número que o faz o mais povoado do Nordeste. A agricultura representa uma das grandes fontes de riqueza: o Ceará é o maior produtor do algodão do Nordeste. Mais importante é a criação de gado, pois o clima, o solo pouco fértil, a escassez de água não favorecem a plantação. A catinga

ESTADOS DO BRASIL



DISTRITO FEDERAL - De 1.763 até 1.960 a Capital do Brasil estava localizada na área litorânea, na cidade maravilhosa do Rio de Janeiro, agora transformada em Estado da Guanabara. Dessa data para cá, ou seja a 21 de Abril de 1.960 houve mudança da Capital da União para o planalto central do país (BRASILIA). A nova Capital do Brasil impressionou o mundo pela moderníssima arquitetura projetada pelo famoso arquiteto brasileiro Oscar Niemeyer. O novo Distrito Federal tem uma área de 5.814 km²; é um planalto com 1.100 m de altitude média de 1.349 m no trecho mais alto, no nordeste. Quanto a vegetação natural, consta principalmente de cerrados e campos. Há também florestas na baixada. Economia: Baseia-se na agricultura e na pecuária. Quanto a indústria há muito a realizar, porque quase todos os produtos que a indústria necessita chegam de outros estados. População: 368.000 hab.

ESPIRITO SANTO - Com a capital em Vitória, é um dos Estados que compõe a Região Leste. Conquanto seja um dos de menor área, é um dos que apresenta maior densidade demográfica. Sua população, segundo estimativas de 1967, é de 147.100 habitantes. Sua superfície, 39.368 km². A população é constituída do elemento branco de origem européia, caboclos, mulatos. O elemento negro apresenta-se mais numeroso nas proximidades do litoral. A agricultura tem grande importância: cana de açúcar, café, milho, arroz, feijão.



GOIÁS - É o Estado da Região Centro-Oeste que maior população apresenta, muito embora seja o do Mato Grosso, o de maior área. Seus 2.684.000 habitantes ocupam uma região de 822.463 km². A agricultura é ainda praticada em pequena escala: arroz, milho, mandioca, feijão, etc. Importante indústria extrativa: diamantes, cristal, rutilo. O transporte é precário. As rodovias (3.1415 km) são mais numerosas que as vias-férreas. Os rios em geral não se prestam à navegabilidade. A economia baseia-se essencialmente na criação de gado. Capital: Goiânia.



GUANABARA - Com a inauguração da nova capital do país, Brasília, em 21 de Abril de 1960, o antigo Distrito Federal tornou-se um novo Estado, o Estado da Guanabara. Apesar de ser uma das menores unidades da Federação, com apenas 1356 km² de superfície, as estimativas de 1967 davam a sua população como de 410.200 hab. A capital, Rio de Janeiro, situada à margem ocidental da Baía da Guanabara, é uma cidade moderna, uma das maiores do mundo, com edifícios majestosos e largas avenidas, cheia de atrações turísticas, dotada de excelente porto (5 km de cais com o mais moderno aparelhamento). Indústrias: alimentação, tecidos, calçados, etc.



MARANHÃO - Forma com o Piauí o que os geógrafos convencionaram chamar de Nordeste ocidental. É o mais extenso dos dois, pois ocupa uma área de 328.663 km². Sua população alcançava em 1967 (estimativas) o número de 337.800 indivíduos. Seu relevo, clima e vegetação apresentam aspectos de transição entre o Norte e o Nordeste propriamente dito. A população é constituída especialmente do elemento de origem portuguesa, não se pode esquecer tam-



MATO GROSSO - É um dos mais extensos Estados da União, com 1.231.549 km². Comparada à superfície, pequena é a população: habitam-no 132.200 indivíduos. Paisagem característica são os campos que cobrem a maior parte do território. Também se apresentam florestas, ocupando áreas restritas, a não ser na região setentrional, prolongamento da Amazônia, onde a região se mostra semelhante a esta última. A economia, os transportes, o modo de vida, tudo


ESTADOS DO BRASIL



MINAS GERAIS - É o mais importante da Região Leste. Tem uma superfície de 583248 km². Ali vivem 11440000 indivíduos. Na região da serra da Mantiqueira, o clima é do tipo temperado. Ali encontramos algumas das regiões de melhor clima do Brasil. A paisagem dominante são os campos. Ali criam-se grandes rebanhos de gado. Os bovinos são em número de 17021000 cabeças. A indústria de laticínios tem extraordinária importância. Mais ainda, a exploração dos depósitos de minérios de ferro. Boas estradas, agricultura, criação, extração de minérios, indústria desenvolvida, tudo faz de Minas Gerais um importante centro econômico e cultural. Capital: Belo Horizonte



PARÁ - Um dos Estados região Norte do Brasil, ocupa uma área de 1248042 km², constituindo-se num dos de maior área de todo o país. Com 1914000 habitantes é muito mais povoado que o seu vizinho, o Estado do Amazonas. Como bases de sua economia, cumpre assinalar a seringueira, o castanheiro, a criação de gado (cujos maiores rebanhos se encontram na ilha de Marajó); realmente a indústria extrativa vegetal é ainda o sustentáculo da economia. Capital: Belém.




PARAÍBA - Estado do Nordeste oriental. Na região litorânea, a temperatura apresenta médias entre 25° e 26°. Chuvas em abundância caem de preferência nos meses de inverno. No sertão, aparece a catinga, com seus vegetais retorcidos e cheios de espinhos; a água é escassa. A superfície é de 56372 km². A população chega a 2245000 indivíduos. Agricultura: cana de açúcar, milho, arroz, etc. A criação de gado é a atividade mais importante. Capital: João Pessoa.



PARANÁ - Tem atualmente 6907000 habitantes. Além do elemento de origem portuguesa, não podemos esquecer os imigrantes eslavos e alemães. De qualquer forma, porém, a população é constituída dos mais variados tipos de indivíduos. A superfície do Estado é de 199554 km². Ao Norte, encontram-se florestas, assim como a Oeste. Para Leste, encontramos a Mata Atlântica. Grande parte do território é ocupada pela araucária. As madeiras, a erva-mate, o café são grandes riquezas da região. Excelente rede de comunicações. Capital: Curitiba.



PERNAMBUCO - É o mais importante do Nordeste oriental. A sua população, segundo estimativas de 1967 é de 4706000 habitantes, cuja composição é aproximadamente a mesma dos demais Estados do Nordeste. Ocupa uma área de 98281 km². Daí a sua densidade demográfica considerável. Recife é a capital. Fundada no século XVI, somente após a invasão holandesa iniciou o seu desenvolvimento que se faz cada vez mais acentuado. É hoje a verdadeira me-



PIAUÍ - Por se encontrar na mesma região que o Maranhão apresenta em tudo características muito semelhantes às daquele Estado. Com efeito, o seu território conserva o mesmo aspecto de transição. A sua economia também se baseia principalmente no babaçu, no arroz, na cana de açúcar e na criação de gado. Tem 250934 km², ocupados por uma população de 1421000 habitantes. A capital, é a cidade de Teresina, foi especialmente construída para isso, daí o seu traçado muito regular.

ESTADOS DO BRASIL



18



19

RIO DE JANEIRO - Ocupando esse Estado uma área relativamente restrita da Região Leste, 42912 km², é contido o de maior densidade demográfica, com uma população de 4.422.000 habitantes. Seu território é uma estreita faixa, comprimida entre Minas Gerais, Espírito Santo, São Paulo e o Oceano Atlântico. Como em todos os Estados da Região Leste, surge no Litoral a Mata Atlântica, exuberante e rica em boas madeiras. Ótima rede de comunicações: ferrovias e rodovias. Riquezas agrícolas: cana de açúcar, milho, arroz, feijão, frutas. A maior usina siderúrgica da América do Sul: Volta Redonda. Capital: Niterói.

RIO GRANDE DO NORTE - Situa-se entre o Ceará e a Paraíba. A superfície é de 53.015 km². Habitam-no 1.294.000 indivíduos (1967). O território apresenta as mesmas características de outros estados nordestinos: aridez, falta de água, a catinga. Além das fontes de riqueza comuns ao Nordeste, cabe ressaltar as salinas, a maior área de cristalização do país. Capital: Natal.



20

RIO GRANDE DO SUL - Estado que ocupa a posição extrema Sul do país, é o mais extenso da Região. Tem uma área de 282.184 km². Ali vivem 6.502.000 indivíduos. Característica paisagem é a campina onde pastam os maiores e o mais selecionados dos rebanhos brasileiros, de bovinos. Seguem-se em importância os de suínos e avídeos. Personalidade peculiar ao Rio Grande do Sul é o gaúcho que deles cuida, com a sua roupagem, e quase o dia todo no seu cavalo. É o maior produtor de carvão do Brasil: 55% da produção nacional. Importantíssimas também são as indústrias de laticínios e frigoríficas.




21

SANTA CATARINA - O menor Estado da Região Sul, tem uma superfície de 95.985 km² onde vivem 265.900 almas. A capital, Florianópolis, na ilha de Santa Catarina, tem agora pouco mais de 126.000 habitantes. Na agricultura, deve-se destacar especialmente o milho, o arroz, a cana de açúcar. Importantes jazidas de carvão, ao Sul, vem sendo exploradas de uma maneira cada vez mais intensa. A ervamate também ocupa lugar de relativa importância na economia. Muito desenvolvida a indústria de laticínios.



22


SÃO PAULO - Pode-se afirmar, sem receio de errar, que o Estado de São Paulo ocupa um lugar de proeminência dentre todos demais. Numa área de 247.898 km² vivem 16.381.000 indivíduos, a maior população dentre as de todos os Estados da União e o quinto da população da última. Suas indústrias, especialmente na capital, São Paulo, e proximidades, fazem-no o maior parque industrial da América Latina. Desenvolvidíssima agricultura, em que se destaca o




23

SERGIPE - O menor de nossos Estados, com uma área de 21.994 km², é todavia, bem povoado: 847.000 habitantes. A economia repousa sobretudo na agricultura: cana de açúcar, milho, arroz, feijão. Sergipe possui uma boa rede de comunicações. A paisagem predominante é a catinga, que avança para o Oeste. No litoral encontra-se a Mata Atlântica que segue toda a região do litoral até o Estado do Paraná, rica em madeiras de boa qualidade. Capital: Aracaju.

PAISES DA AMÉRICA DO NORTE E AMÉRICA CENTRAL




CANADÁ - Domínio britânico, que adota a forma de Federação, ocupa toda a parte setentrional da América do Norte. É um dos maiores países do mundo, com 9502929 km². Comparada à superfície, muito pequena é a população, de apenas 19021000, o que dá uma densidade demográfica muito baixa. Língua Inglesa. Como religião, predomina o protestantismo. O território é coberto por imensas florestas que constituem a base da economia canadense. Comércio ativamente, Capital: Ottawa.



COSTA RICA - É uma república da América Central, colocada entre a Nicarágua e o Panamá, tem de superfície 50900 km². Ali vivem cerca de 1338000 habitantes, a maioria dos quais é formada de creoulos. Em duas vertentes se divide o seu território, a partir de uma Cordilheira, onde pululam os vulcões (Irazu, Turrialba). As florestas tropicais tem em abundância madeiras muito finas. Agricultura: café, banana, cacau, abacaxi, cana de açúcar. Do subsolo extrai-se ouro, prata, manganês. Bons portos e ferrovias. Capital: San José.



CUBA - República unitária, na América Central, localiza-se entre o Mar das Caraíbas e o Golfo do México. Os seus 114524 km² abrigam 7631000 habitantes distribuídos entre brancos, mulatos e pretos. Como na Costa Rica e nas demais repúblicas latinas, a língua falada é o espanhol. O território, constituído pela maior ilha das Antilhas e de outras menores coloca-se entre as mais ricas e férteis da América Central. Grandes plantações de cana de açúcar, florestas majestosas, criação desenvolvida. Capital: Havana.



ESTADOS UNIDOS - República Federal, na América do Norte, tem costas no Atlântico e no Pacífico. 9363498 km² são povoados por quase 190818000 de habitantes, povo muito culto e adiantadíssimo. Língua inglesa. Religião predominante: as seitas protestantes. Extensíssima rede de escolas, educação difundida em alto grau. Imenso parque industrial, agricultura e criação desenvolvidíssimas, meios de comunicação mais que abundantes e eficientes. Constitui-se numa das grandes potências do mundo. Capital: Washington.



GUATEMALA - República unitária entre o México, Honduras e Salvador 4096000 de habitantes dedicam-se sobretudo à agricultura (café, cana de açúcar, cacau, goma de mascar) e a criação (rebanhos de ovinos, bovinos, suínos, equinos), enquanto a indústria alcança proporções muito modestas. No centro do país imponentes vulcões. Florestas de mogno e cedro. As boas rodovias e estradas de ferro articulam um comércio já em si muito ativo. Intenso tráfego



HAITI - República unitária, na ilha do mesmo nome, ocupa a sua parte ocidental. Tem 660000 de habitantes, negros na maioria. A língua é a francesa Capital: Port-au-Prince. O território, formado quase que exclusivamente por montanhas, é recoberto por florestas riquíssimas. Na agricultura, cumpre destacar o café, a cana de açúcar, o cacau, o abacaxi. Pequena criação e reduzidíssima a indústria extrativa mineral, apesar de guardar o subsolo boas jazidas.

PAISES DA AMÉRICA DO NORTE E AMÉRICA CENTRAL



30

HONDURAS - República unitária entre Guatemala, Salvador e Nicarágua, tem aproximadamente 2027700 habitantes de língua espanhola. Território montanhoso. Notáveis jazidas de prata e ferro. A floresta tem grande extensão, onde se pode encontrar, com abundância, mogno, cedro, ébano. Culturas: banana, café. Criação sem maior importância. Algumas ferrovias e rodovias. A capital é a cidade de Tegucigalpa. Como em outras repúblicas latinas, as condições de vida são pouco satisfatórias. Superfície: 112088 km.²



31

JAMAICA - Capital: Kingston. Superfície: 11.424 km.² População: 1.700.000 hab. País independente desde 6 de Agosto de 1962, membro da Comunidade Britânica de Nações, sendo a terceira ilha em extensão das Grandes Antilhas, situada ao S. de Cuba (144 km) e a O. do Haiti (185 km). A maior parte da ilha é construída por um planalto calcário. A maioria da população é composta de indivíduos descendentes de africanos. Economia: Baseia-se na agricultura, pesca e silvicultura. Quanto ao setor de minérios, o país é o maior produtor e exportador mundial de bauxita.




32

MÉXICO - É o único país latino que se encontra na América do Norte, limitando-se ao Norte, com os Estados Unidos. Capital: Cidade do México. Seus 39000000 de habitantes falam o espanhol e guardaram a cultura européia, mas a raça conserva características muito semelhantes às dos Astecas que o habitavam quando da conquista espanhola. País predominantemente agrícola. As maiores riquezas são constituídas pelas jazidas de petróleo, ouro, prata, e pelas florestas. O comércio é ativíssimo e a indústria desenvolve-se rapidamente. Superfície: 1969367 km.²



33

NICARAGUA - República unitária, limita-se com Honduras, Costa Rica, e tem costas para o Oceano Pacífico e Mar das Caraíbas. Capital: Managua. O território apresenta duas vertentes: a do Atlântico assume a forma de planalto, ao passo que a do pacífico é montanhosa. A agricultura é limitada assim como a criação. De grande importância a indústria extrativa mineral (ouro) e a da madeira. As poucas estradas e ferrovias ligam os portos. 1663600 habitantes. Superfície: 148000 km.²



34

PANAMÁ - República unitária, é o istmo que liga a América Central com a do Sul. Capital: Panamá. Seu minúsculo território (75474 Km.²) é habitado por 1243600 indivíduos. Na agricultura, tem maior importância a banana, cacau, cana de açúcar, café. Criação florescente. Começa-se agora a explorar as jazidas minerais e as florestas. Mas a base de sua economia repousa nas rendas do Canal do Panamá, que liga o Atlântico ao Pacífico, e das quais o país rece-



35

PÓRTO RICO - Capital: San Juan. Superfície: 8.896 km.² População: 2.645.000 hab. Pôrto Rico ocupa a mais oriental e pequena das Grandes Antilhas, 129 km. O. de Santo Thomas (ilhas Virgens). Clima muito saudável em geral. Sua principal característica é a regularidade das temperaturas. Rios e Fontes: O país possui 1.200 correntes de água, apenas 50 podem ser consideradas como rios. O rio mais importante é o La Plata (73 km). Das fontes termais as mais conhecidas são os banhos de Coamano, de água sulfúrea, próximo de Ponce. Economia: Baseia-se na cana-de-açúcar, arroz, mi-


PAISES DA AMÉRICA DO NORTE E AMÉRICA CENTRAL



REPÚBLICA DOMINICANA - Na ilha do Haiti, e juntamente com esse país, encontramos a República Dominicana, no Mar das Antilhas. Mais de 3334000 de habitantes (mulatos em geral) a habitam. A língua é o espanhol. Território formado de montanhas de regular altitude, entremeadas de vales muito férteis. As principais culturas se resumem na cana de açúcar, banana, cacau, café, tabaco. O comércio goza de grande progresso, e muito importante é a criação. Capital: Ciudad Trujillo (considerada a mais velha cidade da América) Superfície: 48734 km.²



SALVADOR - Entre a Guatemala, Honduras e o Oceano Pacífico, localiza-se uma das menores repúblicas da América Central, com apenas 21393 km.². Capital: San Salvador. Língua espanhola. Território montanhoso, recortado por rios curtos e de águas abundantes, semeado de lagos de origem vulcânica. A principal atividade é a agricultura: café, cana de açúcar, tabaco. Extensas florestas. Muito pequenos são os rebanhos e as jazidas minerais são escassas. Pequena indústria, exigua rede ferroviária. População: 2852500 hab.



TRINIDAD-TOBAGO - Capital: Porto Espanha. Superfície: 5139 km.². Esta situada em frente ao litoral N.E. da Venezuela, a 25 km, ao N. do Delta do Orinico. As maiores elevações se encontram ao N. O ponto mais culminante é o Monte Aripo (940m). Trinidad possui duas características físicas mais salientes. As cataratas de Maracas, ao N. (95 m) de altura, e o Grande Lago de Asfalto. Sua ilha de origem vulcânica que é formada de uma só massa montanhosa, que se eleva a 548 m no centro. População: Estimada em mais de 950000 hab. sendo composta de negros, índios, mestiços, chineses e brancos. Economia: Arroz, cacau, banana, cana-de-açúcar e batata-doce no setor agrícola. Quanto à pecuária criam-se caprinos, bovinos, ovinos, muares, suínos e asininos. Sobre os minérios, o país conta com água mineral, asfalto e petróleo, sendo este último o principal produto.

39

POSSESSÕES

- **Dos ESTADOS UNIDOS.**
População: 2601000 hab. Área: 10673 km.²
- **INGLESAS.**
População: 1596000 hab. Área: 253863 km.²
- **FRANCESAS.**
População: 605000 hab. Área: 94124 km.²
- **HOLANDESES ou SURINAME.**
População: 532000 hab. Área 143811 km.²
- **GROENLÂNDIA (Dinamarca).**
População: 35000 hab. Área 2175000 km.²



ARGENTINA - República federal, na América do Sul, faz fronteiras com o Brasil, Uruguai e outros. Seus habitantes falam a espanhol e são conhecidos como um povo culto, de alto nível de civilização. O território alcança os Andes, a Oeste, onde encontramos o Aconcágua, com 7015m de altitude, o Chaco, a Mesopotâmia Argentina e os pampas constituem a sua maior parte. Nos pampas, os gauchos cuidam dos seus rebanhos e se cultiva o trigo, o milho, a

PAÍSES DA AMÉRICA DO SUL




BOLÍVIA - República unitária, entre o Brasil, Argentina, Peru e outros, a Bolívia não conhece o mar. Conta com aproximadamente 3702000 de habitantes, a maioria dos quais são analfabetos e tem muito baixo padrão de vida. A região montanhosa, onde encontramos a Cordilheira Andina, é semeada de lagos, como o Titicaca, e de vulcões. Habitada pela maior parte da população, tem como meio de transporte, o lhama, do qual há numerosos rebanhos. Misionação muito ativa, extensa escola, zinco. Capital: La Paz.

PAÍSES DA AMÉRICA DO SUL



42

BRASIL - República federal, é o mais vasto país da América do Sul, com 8511965 km². É também o de maior população: mais de 87209000 de habitantes. A língua falada é o português. Capital: **BRASÍLIA**. O território é constituído, em sua maior parte pela Amazônia e pelo Planalto Brasileiro. Extensas florestas, fauna e flora riquíssimas, terras férteis agricultura muito desenvolvida, da qual o principal produto é o café. São Paulo tem o maior parque industrial da América do Sul, a desenvolver-se continuamente.



43

CHILE - República unitária, na América do Sul, tem as suas costas no Oceano Pacífico. Seus 741 767 km² formam uma estreita e comprida faixa de terra, aos pés dos Andes. Língua espanhola. A atividade principal é a criação: bovinos, suínos ovinos, equinos, lhamas. Riquezas minerais: salitre, ferro, ouro. Boas indústrias. O transporte é feito através de rodovias e ferrovias em boas condições, mais importante, todavia, é o feito pelos navios. Capital: Santiago. População: 8700000 hab.



44

COLOMBIA - República unitária, apresenta costas para o Oceano Pacífico e para o Atlântico, ocupando parte da região Norte da América do Sul. Os seus habitantes falam o espanhol. O território apresenta uma parte montanhosa, a Cordilheira dos Andes que descende até a planície, onde se pratica a agricultura. Metade da superfície é recoberta de florestas extensas ou de prados. Platina, prata, ouro, petróleo constituem as riquezas minerais extraídas do subsolo colombiano. Indústria florescente. Capital: Bogotá. Superfície: 1138355 km². População: 16000000 hab.



45

EQUADOR - República unitária, localizada a Noroeste da América do Sul, cortada pela linha do equador. Em seu pequeno território vivem mais de 5239000 habitantes que falam o espanhol. O território é montanhoso, mas para trás da Cordilheira Andina encontramos uma região plana. A agricultura é a mais importante de todas as atividades. Boa é a criação e o subsolo é rico em petróleo, ouro, prata, platina e esmeraldas. Capital: Quito. Superfície: 270670 km².



46


GUIANA - (antiga Guiana Britânica). Capital: Georgetown. Superfície: 214962 km². População: 647000 hab. A Guiana está situada na parte Norte da América do Sul, limita-se ao Norte com Oceano Atlântico, ao Oeste com o Suriname. Ao Sudoeste com o Brasil e a Oeste com o Brasil e a Venezuela. A independência da Guiana deu-se a 26 de Maio de 1966, por ocasião de uma conferência realizada em Londres. Rios: O país possui vários rios caudalosos, entre eles pode-



47

PARAGUAI - Como a Bolívia, não tem o menor contato com o mar, estando o seu território circundado pela Argentina, pelo Brasil e pela Bolívia. Grandes navios podem, todavia, chegar até lá, através do rio Paraguai. República unitária, tem a capital em Assunção. Língua espanhola. País agrícola: cana de açúcar, tabaco. Florestas extensas abrigam uma fauna muito rica. Subsolo: ferro, manganês. O transporte se faz por via fluvial, ferrovias e caminhos tráfegáveis com sa-

PAÍSES DA AMÉRICA DO SUL



PERU - Entre o Equador, a Colômbia, o Brasil e outros está esta República unitária cuja capital é Lima. 11.854.000 habitantes de língua espanhola povoam esse território montanhoso onde observamos a Cordilheira Andina. O país dos antigos Incas tem um reduzido patrimônio zootécnico e numerosos rebanhos. Jazidas minerais produzem, muito exploradas, ouro, prata, petróleo. Pequenas ferrovias e estradas escassas, desenvolvido o transporte aéreo. Superfície: 124.904,9 km.²



URUGUAI - República unitária, na América do Sul, entre a Argentina, Brasil e Oceano Atlântico. 2.716.000 habitantes aproximadamente habitam o seu pequeno território. Capital: Montevideo. Língua espanhola. Os uruguaios são considerados como um povo culto e civilizado. A atividade mais importante é a criação. Desenvolvem-se muito as indústrias que nela repousam, com a da carne em conserva. Florescente a agricultura. Comércio ativo. O turismo, de uma movimentação intensa, é estimulado por todos os meios pelo governo. Superfície: 186.926 km.²



VENEZUELA - República federal, ocupa parte da região Norte da América do Sul. Capital: Caracas. O território compreende uma região montanhosa, prados e uma região florestal que é prolongamento da "hyloca" amazônica. Agricultura: café, cacau, cana de açúcar. Nas pradarias, desenvolve-se a criação. A economia venezuelana repousa principalmente na exploração do petróleo, do qual existem riquíssimas jazidas. O comércio é bastante ativo. Precárias as condições dos meios de comunicação. Língua: espanhola. Superfície: 912.050 km.² População: 8.875.456 hab.

DATAS DE INDEPENDÊNCIA


● ARGENTINA:	9 de Julho de 1.816
● BRASIL:	7 de Setembro de 1.822
● BOLÍVIA:	6 de Agosto de 1.825
● CHILE:	12 de Fevereiro de 1.818
● COLÔMBIA:	20 de Julho de 1.810
● EQUADOR:	10 de Agosto de 1.809
● GUIANA:	26 de Maio de 1.966
● PARAGUAI:	14/15 de Maio de 1.811
● PERU:	28 de Julho de 1.821
● URUGUAI:	25 de Agosto de 1.825
● VENEZUELA:	5 de Julho de 1.811

51



PAÍSES

EUROPEUS



ALBÂNIA - República situada às costas do Adriático, na Europa sul-oriental. Seu relevo caracteristicamente acidentado, montanhoso, faz com que o país não possua estradas de ferro mas tão somente trilhas por onde passam cavalos e carros de boi. A capital é Tirana. De seus 1.865.000 habitantes, a maioria professa a religião muçulmana. Superfície: 28.748 km.²



ALEMANHA OCIDENTAL OU REPUBLICA FEDERAL ALEMA
Após a segunda Guerra Mundial, a Alemanha ficou dividida em duas unidades políticas: Alemanha Oriental e Alemanha Ocidental. Esta última, sob a proteção da Inglaterra, dos Estados Unidos e da França tem a capital na cidade de Bonn. Os rios servem como excelentes vias de comunicação, havendo ainda estrada de ferro e ótimas auto-estrada. Grande parque industrial: automóveis, instrumental científico, produtos químicos.


PAÍSES EUROPEUS



54

ALEMANHA ORIENTAL OU REPUBLICA DEMOCRATICA ALEMA

Com a capital em Berlim, é a outra das duas unidades políticas em que está dividida a Alemanha. Da mesma forma que na República Federal, fala-se o alemão e a religião protestante é a da maioria dos habitantes. Produtos agrícolas: aveia, trigo, cevada, tabaco, linho e batata. Muito desenvolvida a produção de suínos. Indústria extrativa mineral: chumbo, zinco, potássio etc. Acha-se sob o controle da União Soviética. Superfície: 107834 km.² População 16024000 hab.




55

ÁUSTRIA - República federal situada na região central da Europa, sem contato com o oceano. Seu território, ocupado em grande parte pelos Alpes, à exceção da bacia do Danúbio, é habitado por 7255000 de pessoas, que falam o alemão e são na sua maioria católicas. Agricultura e criação muito desenvolvidas. Dos bosques extrai-se a celulose para o papel. Capital: Viena. Superfície: 83849 km.²



56

BÉLGICA - Reino situado ao Norte da Europa, tem como capital a cidade de Bruxelas. Seus 9500000 de habitantes seguem em sua maioria a religião católica. Não há uma língua belga: ao Norte, fala-se o flamengo; ao Sul, o francês. Importatíssimas são as indústrias do aço, fabricação de armas, vitrocerâmica, química. Superfície: 30513 km.²



57

BULGÁRIA - É uma república popular, da península balcânica. A população, de língua búlgara, professa a religião grego-ortodoxa e conta com aproximadamente 8207000 de indivíduos cuja atividade principal é a criação do gado e a agricultura. Cortado pela Cordilheira Balcânica, o país apresenta extensos bosques. Capital: Sofia. Superfície: 110928 km.²



58



59

DINAMARCA - Na península escandinava e em algumas ilhas ao redor, entre o Báltico e o Mar do Norte, encontramos este reino de 43042 km.² cuja capital é Copenhaga. A população, luterana, altamente civilizada, fala o dinamarquês. Agricultura e criação muito desenvolvidas. Importante a indústria, especialmente a da construção naval. A Dinamarca tem ainda uma colônia, a Groenlândia.


ESPAÑA - Estado da Europa ocidental, situado na Península Ibérica, país montanhoso cujo povo fala o espanhol. Grande atividade agrícola, são famosos os vinhos e o azeite. Importante também é a criação de gado bovino, caprino e suíno. O solo é rico em minerais, especialmente o ferro e o chumbo. A indústria é florescente: mecânica, siderurgia, química. Capital: Madri. População: 31610000 hab.

PAÍSES EUROPEUS



60

FINLÂNDIA - É uma república democrática que se tornou independente da Rússia em 1919. Situada na Europa norte-oriental, o sol não aparece, no inverno, nas regiões setentrionais. Extensas florestas das quais se extrai celulose para a fabricação do papel. Na parte meridional, apresenta cerca de quarenta mil lagos intercomunicantes, o que lhe valeu o título de "A Terra dos Mil Lagos". Capital: Helsinque. Religião: luterana. Língua: finlandesa. Superfície: 337009 km.² População: 4613000 hab.



61

FRANÇA - República da Europa ocidental, tem 48940000 de habitantes que falam o francês. Com terras fertilíssimas, são muito desenvolvidas a agricultura (aveia, batata, trigo, frutas) e a criação (bovinos, suínos). Importatíssimas a floricultura e a viticultura, famosos em todo o mundo os vinhos, no que a França mantém em primeiro lugar. Grande indústria automobilística, química, siderúrgica, alimentar, têxtil. A capital, Paris, é um grande centro de cultura. Superfície: 551603 km.²



62

GRÁ-BRETÂNHA - Também chamada Inglaterra, é uma monarquia e tem a capital em Londres, uma das maiores cidades do mundo. Povo muito culto, fala a língua inglesa e professa religião protestante. São renomados os cavalos "puro sangue" aí criados. Muitíssimo mais importante é a indústria, das mais desenvolvidas do mundo. Exporta a Inglaterra um sem número de artigos manufaturados. Comércio intensíssimo, os seus navios (a maior frota do mundo) percorrem todo o globo. Superfície: 245105 km.² População: 54340000 hab.

63



GRÉCIA - Reino da Europa sul-oriental, de glorioso passado, tem a sua capital em Atenas. 8510000 de habitantes de língua grega e religião ortodoxa habitam as montanhosas regiões do continente e da península e numerosas ilhas do Egeu, dedicando-se à criação de ovinos e caprinos e ao cultivo da videira e da oliveira. Comércio ativo. Superfície: 131940 km.²



64


HOLANDA - Também conhecida com o nome de Países-Baixos, é um reino da Europa norte-occidental, com a capital em Haia. Seus habitantes falam o holandês e são protestantes. No solo plano e baixo, com a quarta parte da superfície abaixo do nível do mar, os holandeses praticam a criação de bovinos. São famosos os laticínios. De igual importância é a agricultura, especialmente o cultivo de flô-



65

HUNGRIA - Descendente dos magiares, povo nômade oriundo da Ásia, os húngaros distinguem-se dos povos que são seus vizinhos. Falam a língua húngara. Cultivam o trigo, a batata, o açúcar, o milho, frutas, mas a maioria da população dedica-se à criação de bovinos e equinos. Principa agora a industrialização. O território é quase totalmente plano. Capital: Budapeste. Superfície: 93030 km.² População: 10165000 hab.

PAÍSES EUROPEUS



IRLANDA - Também chamada Eire, é uma república que ocupa quase todo o território da ilha do mesmo nome. 2856000 de habitantes falam a língua inglesa assim como a irlandesa. Grandes rebanhos de vacas leiteiras, gado de corte e equinos pastam nos extensos campos. A batata é o principal alimento da população. Capital: Dublin. Superfície: 70282 km.²




ISLÂNDIA - República situada na ilha desse nome, entre a Groenlândia e a Europa, tem, em razão da grande latitude, rigorosíssimo inverno e reina a noite durante seis meses. Falando a língua escandinava, luteranos quanto à religião, praticam a agricultura (batata principalmente) e a pesca. A capital, Reykjavik, é a sede da Universidade. Educação muito difundida e apurada. 187000 hab. Superfície: 102846 km.²



ITÁLIA - República da Europa central, ocupa toda a Península Itálica e as ilhas da Sardenha e da Sicília. Tem sua capital em Roma. A população, católicos na maioria, fala o italiano; laboriosa, dedica-se principalmente à agricultura (cereais, videira). Os seus vinhos são famosos. Importante indústria automobilística. As companhias de navegação apresentam grande desenvolvimento. Superfície: 301224 km.² População: 52830000 hab.



IUGOSLÁVIA - República federal popular, o maior dos países balcânicos, com 19392000 de habitantes. Seu território apresenta altas montanhas e planícies muito férteis. Língua: sérvia e eslava. Religião: ortodoxa e católica. Muito importantes são a agricultura (batata, videira, oliveira) e a criação (ovinos, caprinos, suínos, equinos). Começa agora a industrializar-se. Capital: Belgrado. Superfície: 255804 km.²



LIECHTENSTEIN - Capital: Vaduz. O pequeno principado de Liechtenstein, limita-se ao N. e a E. com a Áustria e ao S. e O. com a Suíça, ocupa uma área de 157 km.², que se estende entre a margem direita do Reno e os Alpes Résticos. O Principado de Liechtenstein, independente desde 1866, compreende dois condados: o de Schellenburg e o de Vaduz, que passaram a pertencer aos príncipes de Liechtenstein, nos anos 1.699 e 1.712. Sua independência foi reconhecida internacionalmente em 1.919. Superfície: 163 km.² População: 20.000 hab.



LUXEMBURGO - Grão-Ducado constitucional hereditário, situa-se entre a França, a Alemanha e a Bélgica. Capital: Luxemburgo. Os habitantes falam o francês e o alemão. Território montanhoso, apresenta florestas ao Norte. Seus recursos naturais são principalmente o ferro empregado na indústria do aço e o cultivo da uva, da qual se fazem bons vinhos. De interesse turístico são seus imponentes castelos construídos há centenas de anos. Superfície: 2586 km.² População: 400.000 hab.

PAÍSES EUROPEUS




72

MALTA - Capital: Lá Valeta. Área: 316 km.² População: 320000 hab. (1965). A maioria de origem provavelmente cartaginesa, com grandes fluxos de italianos e outros povos mediterrâneos. Idiomas: Maltês, inglês (línguas oficiais) e italiano. O Estado de Malta compreende as ilhas de Malta, onde está localizada uma importante base aeronaval britânica. Economia: Trigo, uvas, cebolas, cevada e forragens são os principais produtos agrícolas. Quanto às indústrias, dependem quase de toda a matéria prima importada.




73

MÔNACO - O principado constitucional hereditário de Mônaco, às costas francesas, tem 1,52 Km² de superfície e 24615 habitantes. Os cidadãos não pagam impostos e não estão obrigados ao serviço militar. O exército não chega a 1000 homens. Famoso pelo Cassino de Monte-Carlo, pelos balneários e pelo museu oceanográfico. Capital: Monte-Carlo. Língua: Francesa.



74

NORUEGA - É um reino da Europa setentrional com a capital na cidade de Oslo. Altas montanhas cobertas de florestas com picos de neves eternas, litoral recortado, com ilhas e pequenas baías (fiordes). A população fala o norueguês e professa o luteranismo, sendo famosa pelo alto índice de civilização. A economia se baseia na pesca, agricultura, criação e na grande indústria de celulose e papel. Superfície: 324219 km.² População: 3723000 hab.




75

PÓLONIA - República popular, encontra-se na região médio-oriental da Europa. Povo muito patriótico, tem grande amor à terra, razão porque dois terços da população constituídos de camponeses. Agricultura: cereais, batata, linho. Produtos minerais: carvão, petróleo, zinco. Importante indústria química, têxtil e de produtos alimentícios. Capital: Varsóvia. Língua polonesa. Superfície: 312730 km.² População: 31552000 hab.



76

PORTUGAL - País que se tornou independente em 1140, ocupa estreita faixa de terra da Península Ibérica. Capital: Lisboa. Fala-se a língua portuguesa. O clima favorável e o solo fértil permitem a produção de uvas, azeitonas, figos, maçãs. Dos bosques de sobreiro é tirada a cortiça. A pesca é atividade característica dos portugueses. Famosos o bacalhau, as sardinhas, os vinhos e o azeite que são exportados. Superfície: 92075 km.² População: 9122000 hab.




77

RUMÊNIA - República popular da Europa centro-oriental, seus habitantes falam o rumeno e professam a religião grega-ortodoxa, dedicam-se na maioria aos trabalhos do campo. O território quase totalmente plano, apresenta o Nordeste os Montes Cárpatos. Boa cultura da videira e frutas. Criação de equinos, bovinos, suínos, etc. Importante exploração do petróleo. Grande indústria petrolífera, têxtil, química. Capital: Bucareste. População: 19356000 hab.


PAÍSES EUROPEUS




SÃO MARINHO - Minúscula república, considerada a menor nação do mundo, afirma-se que o país foi fundado no século VI. Encontra-se nos Apeninos. O solo muito fértil permite a cultura do trigo e da videira, enquanto a encosta da montanha constitui-se em bons pastos onde se cria gado. A extração de pedras para construção e a emissão de selos, muito procurados, completa sua economia. Representação diplomática na Europa e na América. 17000 habitantes. Capital: São Marinho. Superfície: 61 km.²



SUÉCIA - Reino constitucional da Europa, norte-occidental. A população, de elevadíssimo grau de civilização, fala a língua suêca e segue o protestantismo. Imensas florestas cobrem mais da metade do território suêco, constituindo a maior riqueza do país. Graças às usinas hidro-elétricas, grande é o desenvolvimento da indústria do aço, mecânica, química etc. Famoso o excelente aço produzido como também a indústria da madeira e do papel. Capital: Estocolmo. Superfície: 449661 km.² População: 7773000 hab.




SUIÇA - Um dos países de mais adiantada civilização do mundo, está situado na Europa Central. É famoso por suas montanhas, Alpes e Jura e por seus lagos (Genebra e Constança etc.) que formam em conjunto belíssimas paisagem que para lá arrastam por ano milhares de turistas. Mundialmente famosos são os relógios ali fabricados. Agricultura e indústria desenvolvidas, os laticínios são importantes produtos suíços. Sua capital é Berna. Três idiomas são falados: francês, alemão e italiano. Superfície: 41288 km.² População: 6080000 hab.



TCHECO-ESLOVÁQUIA - Tira este país o seu nome dos dois povos que o habitam, os eslovacos e os tchecos. República popular da região centro-oriental da Europa, tem uma superfície de 127858 km.² e mais de 14130000 de habitantes que falam diversos dialetos e seguem, em sua grande parte, a religião católica. Território montanhoso recoberto de grandiosas florestas. Capital: Praga.



UNIÃO SOVIÉTICA (RÚSSIA) - A União das Repúblicas Socialistas Soviéticas, constituída de quinze repúblicas, com um território de 22403000 de km.² e mais de 231870000 de habitantes que falam a língua russa e seguem na maior parte a religião ortodoxa, é uma das grandes potências do mundo. Extensíssimas planícies com clima muito rigoroso. Agricultura e criação muito desenvolvidas. Enorme e complexo parque industrial, a indústria pesada, (siderúrgica e mecânica),



VATICANO - O Estado do Vaticano é a sede da Igreja Católica Apostólica Romana. Além do Palácio do Vaticano, abrange ainda a Vila de Castelgandolfo e vários templos e palácios de Roma. Com 0,44 km.² e pouco mais de mil habitantes, o Pontífice tem aí poderes absolutos. O Vaticano tem moeda própria e representação diplomática em quase todos os países do mundo.


PAÍSES ASIÁTICOS



AFGANISTÃO - Reino, no altiplano do Irã, faz limites com a Pérsia, o Paquistão, a Índia e a Rússia Asiática. Isolado do resto do mundo pelas montanhas da Cordilheira Hindu Kush, é um país desprovido de boas estradas. Os seus produtos são conduzidos para fora por caravanas de camelos e pôneis. Solo árido, a agricultura é muito reduzida. Famosa a criação de ovinos, fonte de riqueza para a nação: lã, peles, couro, carne salgada e manteiga. Capital: Kabul. Superfície: 657500 km². População: 15228000 hab.



ARÁBIA SAUDITA - Na península Arábica, confinando com o Egito, encontramos este reino de 1600000 km² de superfície e 8 milhões de habitantes. O seu território é constituído pelo deserto na sua maior parte apresentando pequenas regiões onde há pastagens. Aí se localizam por poucas semanas os pastores nômades, com as suas tendas, seus carneiros e cabras. O transporte é feito pelas caravanas de camelos. Do subsolo, o petróleo é extraído por companhias internacionais. Capitais: Meca e Riad.



BIRMÂNIA - República federal, na Ásia, à Oeste da Indochina, Capital: Ragun. Coberto de uma imensa floresta tropical onde abundam os elefantes, tigres, rinocerantes, leopardos, etc. Produtos Agrícolas: Arroz, legumes. Criação: zebras, búfalos. Riquezas minerais: petróleo, ouro, pedras preciosas. 24732000 de habitantes. Superfície: 678033 km².



BUTAN - Capital: de inverno Punaka, de verão, Thimphu. Superfície: 50000 km². População: 750000 hab. O Reino de Butan limita-se ao N; N.O. e E. com Tibet, e ao S. e S.O. com a Índia. O país de modo geral é montanhoso; suas serras que pertencem ao sistema do Himalaia, chegam a ultrapassar 7000 m de altura. Rios: De todos os rios existentes os mais importantes são: O Manas, Amochu, Van-Chu e o Punaka, ambos tributários do Bramaputra. Economia: A modesta economia de Butan baseia-se notadamente na agricultura do milho e do arroz e na criação de bovinos (inclusive ianques), suínos ovinos, e os tradicionais pôneis de Butan. Além disso encontram-se em seus bosques, grande número de elefantes, tigres, rinocerantes, ursos e faisões. E, sobre minérios o país conta com carvão, cobre, ferro, gesso, dolomita e mica.




CAMBOJA - Limita-se ao N. e O. com a Tailândia, a N. E. com Laos, a E. e S. E. com a República Nacional do Vietname (Vietname do Sul) e a S. O. com o Golfo de Sião. Área: 181.035 km². População 6.120.000 habitantes. Capital: PNOM PENH. Economia: Borracha, arroz, milho, feijão, juta, banana, cana-de-açúcar, algodão, bovinos, suínos, mineração e indústria. O Rio mais importante é o Mecongue que nasce no Tibet, tem 4.180 km.




CEILÃO - Capital: Colômbio. Área: 65610 km². População: 10966000 hab. O domínio do Ceilão ocupa a ilha do mesmo nome, com 437 km de comprimento por 225 km de largura. No Oceano Índico, ao S. da Índia da qual está separado pelo estreito de Palk (48 km). Picos: Os que mais se destacam são: Pidurutalagala (2529 m). Pico de Adão muito célebre pela lenda de que existe nele o rastro de um pé de Buda. Rios: De todos os rios existentes o mais importante é o

PAÍSES ASIÁTICOS




90



91

CHINA (R. P. POPULAR) República popular, na Ásia oriental, ocupa todo o território da antiga China, exceção feita à ilha de Formosa. É um dos maiores países do mundo, com uma superfície de 9778286 km². A população chega atualmente a 740000000 de habitantes, na maioria analfabetos e com baixo padrão de vida, dedica-se sobretudo à agricultura: arroz, trigo, chá, cânfora, etc. O subsolo guarda riquíssimas jazidas minerais quase inexploradas. Sob forte influência da U. R. S. S., e com seu auxílio, começa agora a industrializar-se, Capital: Pequim

CHINA NAC. (FORMOSA) Compreende a ilha de Formosa e as Ilhas Pescadores. Língua, chinês, religião, confucionismo. Território montanhoso, cobrem-no grandes florestas onde é abundante o bambu. A população, como na China Comunista tem na agricultura e na pesca as suas principais atividades. Produzem-se ali o cana de açúcar, banana, chá, etc. Criação muito reduzida: ovelhas, bois, cabras, ovelhas. Indústria bem desenvolvida (açúcar, cimento, fertilizantes, celulose) graças às grandes usinas hidro-elétricas. Capital: Taipé. Superfície: 35961 km² População: 11900000 hab.



92

CORÉIA DO NORTE - República popular sob a influência da União Soviética, situa-se na Ásia norte-oriental. Com 124291 km² de superfície, é uma das partes em que ficou dividida a primitiva Coreia, na guerra do mesmo nome. País montanhoso e recoberto de florestas. Destas é extraída a madeira que é depois exportada. Agricultura: arroz, trigo, soja e plantas medicinais. Pesca desenvolvida. Indústria: química, siderúrgica. Capital: Pyongyang. População: 10790000 hab.



93

CORÉIA DO SUL - República situada ao Sul da Coreia do Norte, com esta faz fronteira no paralelo 38°. Sua superfície é de 96070 km², a população de 28353000 de almas. Capital: Seul. Os coreanos são budistas em sua grande parte. Dedicam-se à agricultura (arroz, trigo, soja, legumes, tabaco). A pesca ocupa lugar de destaque: salmões, sardinhas, arenque. Indústria em franco desenvolvimento. Como na Coreia do Norte, se bem que não de maneira tão acentuada, é baixo o nível de vida.



94



95

FILIPINAS - República situada ao Norte da Indonésia, tem o seu território constituído por um arquipélago do qual fazem parte mais de 7000 ilhas. Duas apenas tem um território considerável e são bem povoadas: Luzon e Mindanao. Solo montanhoso de origem vulcânica, recoberto de florestas onde se encontra o ébano. Nas montanhas, tribos primitivas, no litoral e proximidades, cidades de adiantada civilização, como Capital: Ciudad Quizon. Agricultura e criação desenvol-

IEMEN - Reino a sudoeste da Arábia Saudita. O território é montanhoso e fertilíssimo o litoral, onde se produz com abundância café, bananas, tâmaras, etc. O país não conta com uma indústria de maior vulto, em compensação são muito ativos o artesanato e o comércio, gozando de uma situação especial a do café. A religião predominante é a muçulmana. A população fala a língua árabe. Capital: Sana. Superfície: 195000 km² População: 5000000 hab.



(Sabe tudo em Figurinhas)

- N.º 1 - HISTÓRIAS DE NOSSOS BICHOS
- N.º 2 - LENDAS INDÍGENAS
- N.º 3 - CRENDICES E COSTUMES POPULARES
- N.º 4 - FÁBULAS
- N.º 5 - BERTO MOMBI E VELUDO (1.ª Parte)
- N.º 6 - BERTO MOMBI E VELUDO (2.ª Parte)

**TÔDAS AS NOSSAS PUBLICAÇÕES VÊM ACOMPANHADAS
DE MAGNÍFICAS ILUSTRAÇÕES IMPRESSAS A QUATRO
CÔRES, EM PAPEL SUPERIOR**

GRÁFICA EDITORA AQUARELA S/A

Rua Vespasiano N.º 786 - Tel. 62-5498

São Paulo — Brasil



NOVA SÉRIE "EDIÇÕES POPULARES"



**ÊSTE EXEMPLAR É VENDIDO
COM MAGNÍFICAS
ILUSTRAÇÕES COLORIDAS**